

Управление Федеральной службы государственной регистрации, кадастра и картографии по Московской области
полное наименование органа регистрации прав

Выписка из Единого государственного реестра недвижимости об основных характеристиках и зарегистрированных правах на объект недвижимости

Сведения об основных характеристиках объекта недвижимости

В Единый государственный реестр недвижимости внесены следующие сведения:

Раздел 1 Лист 1

Земельный участок			
вид объекта недвижимости			
Лист № 1 раздела 1	Всего листов раздела 1: 1	Всего разделов: 3	Всего листов выписки: 4
23.05.2022г.		50:22:0000000:96788	
Кадастровый номер:		50:22:0000000:96788	

Номер кадастрового квартала:	50:22:0000000
Дата присвоения кадастрового номера:	25.12.2012
Ранее присвоенный государственный учетный номер:	данные отсутствуют
Местоположение:	Московская область, Люберецкий муниципальный район, Подольское лесничество, Кузьминки участковое лесничество, квартал 15 выделы 1-5, 5а, 6-11; квартал 19, выделы 1, 3-6, 6а, 7, 10-18; квартал 20, выделы 1-6, 6а, 7, 7а, 7б, 8-15; квартал 26, выделы 3-13; квартал 27, выделы 1, 2, 2а, 3-14, 14а, 15-19, 19а, 20-23; квартал 31, выделы 1-11, 11а, 12
Площадь, м2:	2109631 +/- 141
Кадастровая стоимость, руб:	2134946.57
Кадастровые номера расположенных в пределах земельного участка объектов недвижимости:	0:0:0:2810(50), 0:0:0:438(50), 50:00:0000000:946, 50:22:0050102:5831
Категория земель:	Земли лесного фонда
Виды разрешенного использования:	заготовка древесины (включая СОМ), осуществление научно-исследовательской деятельности, образовательной деятельности; осуществление рекреационной деятельности; выращивание посадочного материала лесных растений (саженцев, сеянцев); изыскательские работы
Статус записи об объекте недвижимости:	Сведения об объекте недвижимости имеют статус "актуальные"
Особые отметки:	Граница земельного участка состоит из 2 контуров.
Получатель выписки:	Ковалевский Андрей Анатольевич (представитель правообладателя), Правообладатель: от имени заявителя Муниципальное автономное учреждение спортивная школа "Котельники", 5027035970




		ИЛКСИНА Н Ю
полное наименование должности	подпись	инициалы, фамилия


Выписка из Единого государственного реестра недвижимости об основных характеристиках и зарегистрированных правах на объект недвижимости
Сведения о зарегистрированных правах


Земельный участок			
вид объекта недвижимости			
Лист № 1 раздела 2	Всего листов раздела 2: 2	Всего разделов: 3	Всего листов выписки: 4
23.05.2022г.			
Кадастровый номер:		50:22:0000000:96788	

1	Правообладатель (правообладатели):	1.1	Муниципальное автономное учреждение спортивная школа "Котельники", ИНН: 5027035970, ОГРН: 1035005004847
2	Вид, номер, дата и время государственной регистрации права:	2.1	Постоянное (бессрочное) пользование 50:22:0000000:96788-50/215/2022-2 23.05.2022 09:20:33
3	Документы-основания	3.1	Постановление Главы городского округа Московской области, № 81-ПГ, выдан 31.01.2022 Передаточный акт "О передаче всего имущества, прав и обязательств Муниципального спортивно-оздоровительного автономного учреждения городского округа Котельники Московской области "Спорткомплекс Котельники" его правопреемнику при реорганизации, выдан 29.04.2022
4	Сведения об осуществлении государственной регистрации сделки, права, ограничения права без необходимого в силу закона согласия третьего лица, органа:	4.1	данные отсутствуют
5	Ограничение прав и обременение объекта недвижимости:	не зарегистрировано	
1	Правообладатель (правообладатели):	1.2	Российская Федерация
2	Вид, номер, дата и время государственной регистрации права:	2.2	Собственность 50-50-01/002/2014-038 28.02.2014 00:00:00
4	Сведения об осуществлении государственной регистрации сделки, права, ограничения права без необходимого в силу закона согласия третьего лица, органа:	4.2	данные отсутствуют
5	Ограничение прав и обременение объекта недвижимости:	не зарегистрировано	

		ИЛАКСИНА И Ю
полное наименование должности	подпись	инициалы, фамилия

Земельный участок		
вид объекта недвижимости		
Лист № 2 раздела 2	Всего листов раздела 2: 2	Всего разделов: 3
Всего листов выписки: 4		
23.05.2022г.		
Кадастровый номер:	50:22:0000000:96788	
6	Заявленные в судебном порядке права требования:	данные отсутствуют
7	Сведения о возражении в отношении зарегистрированного права:	данные отсутствуют
8	Сведения о наличии решения об изъятии объекта недвижимости для государственных и муниципальных нужд:	данные отсутствуют
9	Сведения о невозможности государственной регистрации без личного участия правообладателя или его законного представителя:	данные отсутствуют
10	Правопритязания и сведения о наличии поступивших, но не рассмотренных заявлений о проведении государственной регистрации права (перехода, прекращения права), ограничения права или обременения объекта недвижимости, сделки в отношении объекта недвижимости:	отсутствуют
11	Сведения о невозможности государственной регистрации перехода, прекращения, ограничения права на земельный участок из земель сельскохозяйственного назначения:	данные отсутствуют

полное наименование должности		БЛАЖИНА В.Ю.
	подпись	инициалы, фамилия

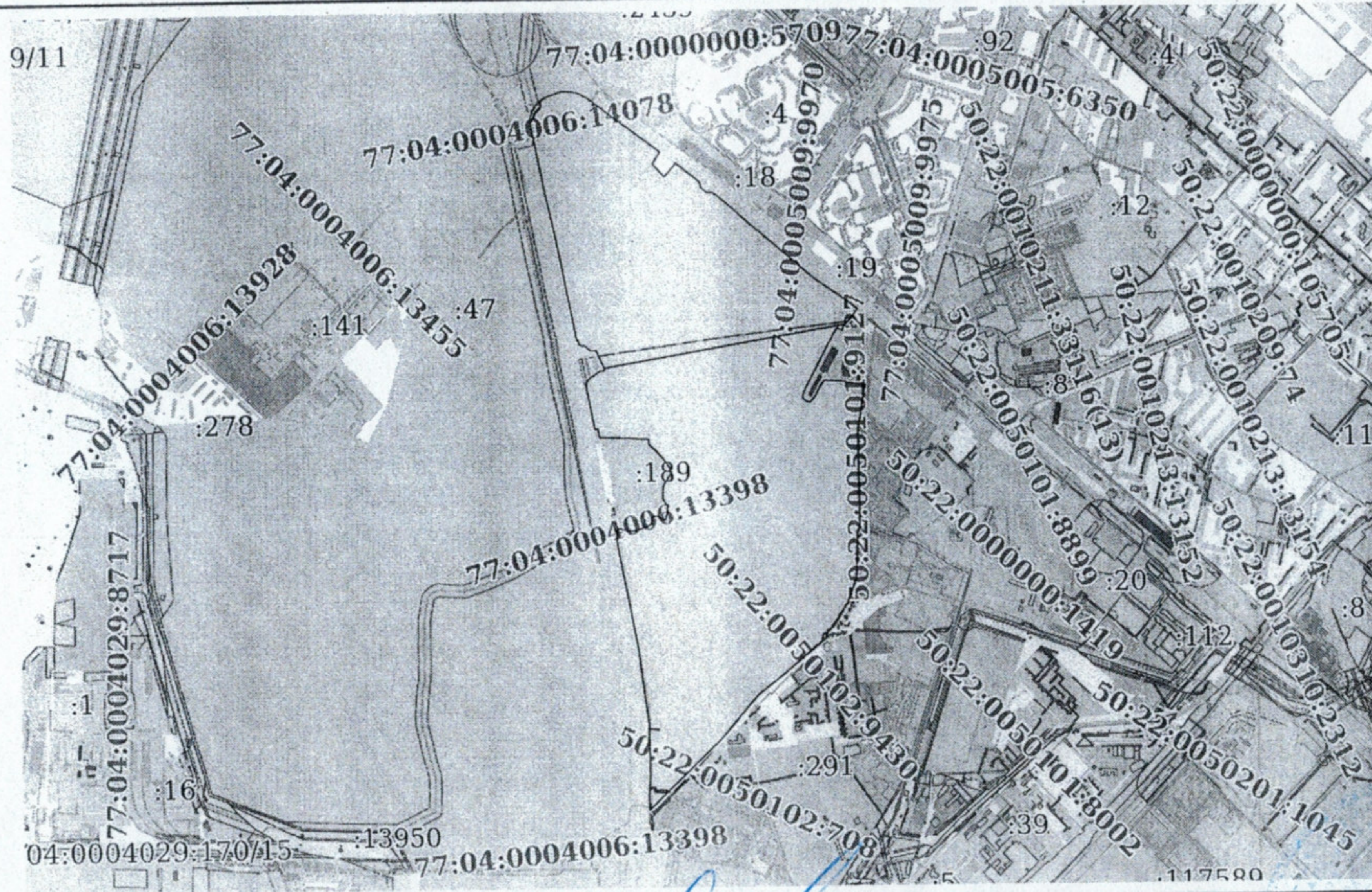


Выписка из Единого государственного реестра недвижимости об основных характеристиках и зарегистрированных правах на объект недвижимости

Описание местоположения земельного участка


Земельный участок			
вид объекта недвижимости			
Лист № 1 раздела 3	Всего листов раздела 3: 1	Всего разделов: 3	Всего листов выписки: 4
23.05.2022г.			
Кадастровый номер:		50:22:0000000:96788	

План (чертеж, схема) земельного участка



Масштаб 1:30000

Условные обозначения:

	 подпись	ПРАКТИКА И Ю инициалы, фамилия
полное наименование должности		